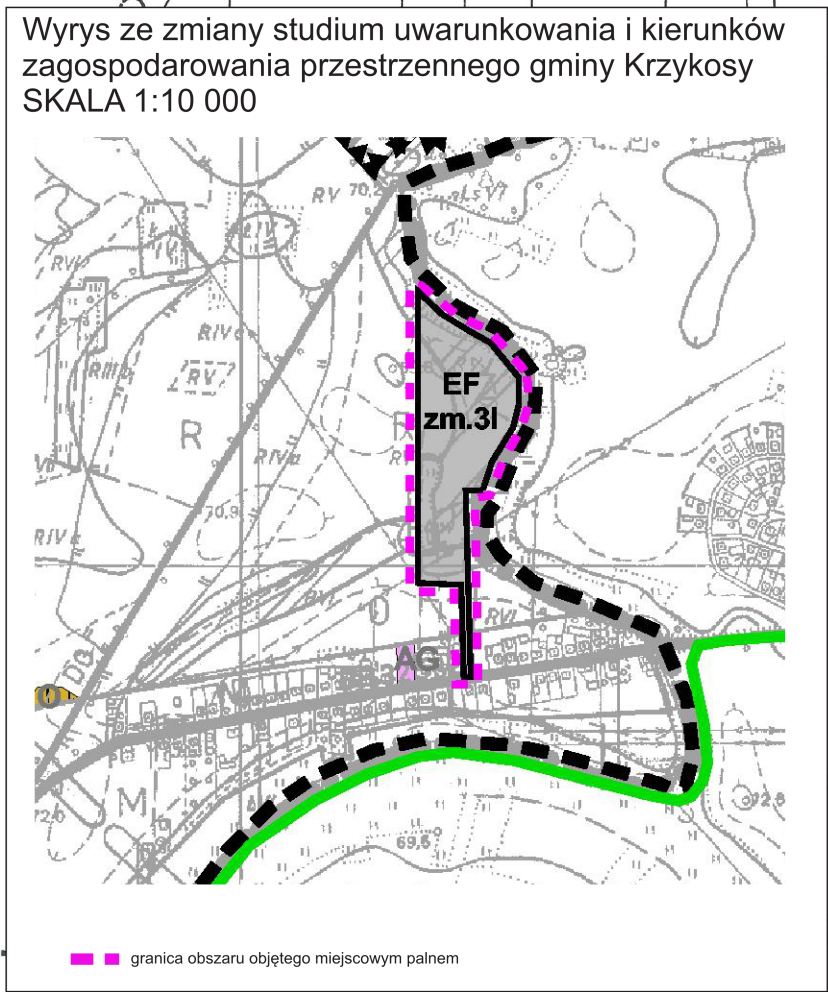
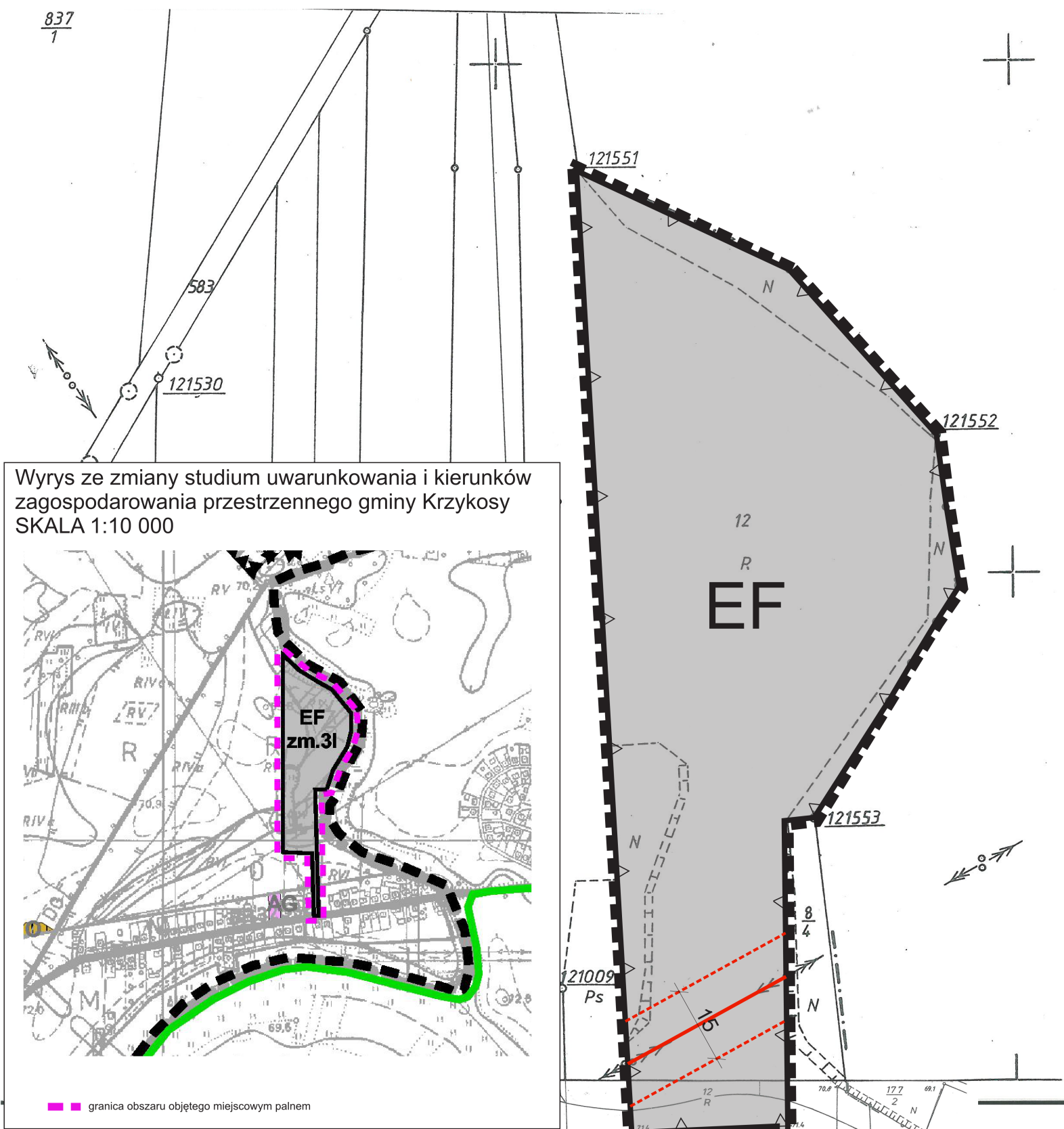







ZMIANA MIEJSCOWEGO PLANU ZAGOSPODAROWANIA PRZESTRZENNEGO GMINY KRZYKOSY, OBEJMUJĄCA DZIAŁKĘ NR 12 W PIĘCZKOWIE

skala 1: 1000 



OZNACZENIA

	GRANICE OBSZARU OBJĘTEGO MIEJSCOWYM PLANEM
	LINIE ROZGRANICZAJĄCE TERENY O RÓŻNYM PRZEZNACZENIU LUB RÓŻNYCH ZASADACH ZAGOSPODAROWANIA
	NIEPRZEKRACZALNA LINIA ZABUDOWY; NIEPRZEKRACZALNA GRANICA STREFY ODDZIAŁYWANIA PRZEDSIĘWZIĘCIA OGNIW FOTOWOLTAICZNYCH
	TEREN PRODUKCJI ENERGII ELEKTRYCZNEJ W FORMIE ZESPOŁÓW OGNIW FOTOWOLTAICZNYCH
	LINIA ELEKTROENERGETYCZNA 15 KV Z PASEM OCHRONY FUNKCYJNEJ

Teren w całości położony jest na obszarze Głównego Zbiornika Wód Podziemnych GZWP 150 - Pradolina Warszawsko-Berlińska

Teren w całości jest położony na obszarze objętym koncesją na poszukiwanie i rozpoznawanie złóż ropy naftowej i gazu ziemnego "Kórnik-Środa" nr 32/96/p z dnia 19.07.1996r. - ważnej do dnia 19.07.2021r.

Kopia z mapy ZASADNICZEJ skala: 1 : 1000

Wież (Masto): Pięczkowo
 Gmina: Krzykosy
 Powiat: Śródki
 Województwo: wielkopolskie
 Numer: 433.212.141
 Druk: 10.2016
 Nr kanc.: GK.6642.1428.2016

Poświadczam się zgodność niniejszej kopii z treścią materiału państwowego zasobu geodezyjnego i kartograficznego

STAROSTA ŚRÓDKI

MARA ZASADNICZA
 (Nazwa materiału zasobu)

9.10.2014.2
 (Identyfikator ewidencyjny materiału zasobu)

02.01.2014
 (Data wpisania do ewidencji miejscowych zasobu)

z up. STAROSTY

Grzegorz K...
 Powiatowy Działek Dokumentacji Geodezyjnej i Kartograficznej (Imię, nazwisko i podpis osoby upoważnionej organu)